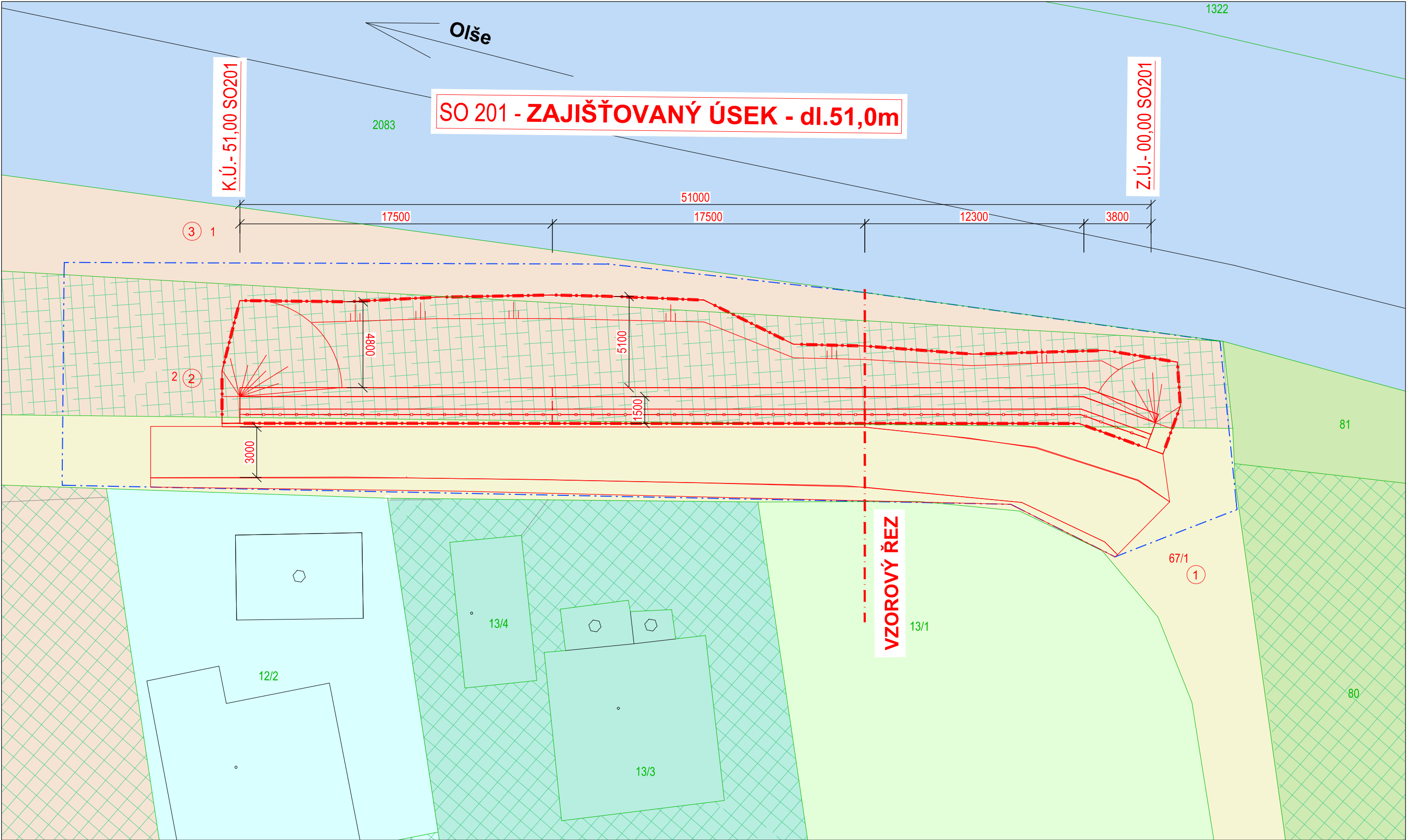


KATASTRÁLNÍ SITUAČNÍ VÝKRES / SITUACE ZÁBORŮ - 1:200



Legenda - pozemky KN

- K.Ú. Lyžbice (okres Frýdek Místek);771104  
p.č. 1 - neplodná půda / ostatní plocha  
p.č. 2 - lesní pozemek  
Koždoňová Anna, Břizová 2, Lyžbice, 73961 Třinec
- K.Ú. Lyžbice (okres Frýdek Místek);771104  
p.č.67/1 - ostatní komunikace / ostatní plocha  
Statutární město Třinec, Jablunkovská 160, Staré Město, 73961 Třinec
- K.Ú. Vendryně (okres Frýdek Místek);780014  
p.č.80 - zahrada  
p.č.81 - jiná plocha / ostatní plocha  
Kroczková Beata, Habrová 396, Dolní Lištná, 73961 Třinec 1/2  
Szczerbowski Karín, Na samotách 123, Kanada, 73961 Třinec1/4  
Szczerbowski Richard Ing., Na samotách 123, Kanada, 73961 Třinec 1/4
- K.Ú. Vendryně (okres Frýdek Místek);780014  
p.č.13/1 - orná půda  
p.č. 13/5 - zastavěná plocha a nádvoří / garáž  
Chylová Ivana, Dukelská 762, Lyžbice, 73961 Třinec 1/2  
Slížová Barbora Mgr, Sosnová 363, Dolní Lištná, 73961 Třinec1/2
- K.Ú. Lyžbice (okres Frýdek Místek);771104  
p.č.13/2 - orná půda  
p.č.13/3 - zastavěná plocha a nádvoří / č.p 225  
p.č.13/4 - zastavěná plocha a nádvoří / garáž  
Alter Dalibor, Břizová 225, Lyžbice, 73961 Třinec
- K.Ú. Lyžbice (okres Frýdek Místek);771104  
p.č.12/2 - zastavěná plocha a nádvoří / č.p 297  
p.č.12/1 - orná půda  
SJM Šotkovský Daniel Ing. a Šotkovská Michaela,  
Břizová 297, Lyžbice, 73961 Třinec
- K.Ú. Lyžbice (okres Frýdek Místek);771104  
p.č.2083 - koryto vodního toku přirozené nebo upravené  
Povodí Odry, s.p., Varenská 3101/49, Moravská Ostrava, 70200 Ostrava  
K.Ú. Dolní Lištná (okres Frýdek Místek);771091  
p.č. 1322 - koryto vodního toku přirozené nebo upravené  
Povodí Odry, s.p., Varenská 3101/49, Moravská Ostrava, 70200 Ostrava
- Pozemky BPEJ

- Lesní pozemek p.č. 2 - lesní pozemek  
- Plocha trvalého záboru  
- Plocha dočasného záboru

Legenda čar:


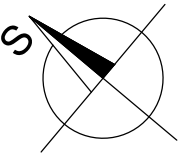
- Hranice parcel KN
- Hranice parcel KN (slučka)
- Číslo parcely KN
- Číslo parcely KN - dotčený pozemek
- Číslo položky záboru
- Záborová čára - DOČASNÉ ZÁBORY
- Záborová čára - TRVALÉ ZÁBORY

Legenda - plochy záborů

- p.č.67/1 - ostatní komunikace / ostatní plocha  
Statutární město Třinec, Jablunkovská 160, Staré Město, 73961 Třinec  
- Plocha trvalého záboru 9,0m²  
- Plocha dočasného záboru 288m²
- p.č. 2 - lesní pozemek  
Koždoňová Anna, Břizová 2, Lyžbice, 73961 Třinec  
- Plocha trvalého záboru 292m²  
- Plocha dočasného záboru 412m²
- p.č. 1 - neplodná půda / ostatní plocha  
Koždoňová Anna, Břizová 2, Lyžbice, 73961 Třinec  
- Plocha trvalého záboru 6m²  
- Plocha dočasného záboru 90m²

Identifikační údaje zájmové lokality

- Kraj: Moravskoslezský
- Okres: Frýdek Místek
- Obec: Třinec
- Katastrální území: Lyžbice (okres Frýdek Místek); 771104
- Silnice: místní komunikace 74c
- Staničení/lokalizace: místní komunikace 74c, před RD č.p. 225
- Umístění stavby - pozemky: K.Ú. Lyžbice (okres Frýdek Místek); 771104  
p.č. 2 - lesní pozemek; p.č. 1 - neplodná půda / ostatní plocha  
Koždoňová Anna, Břizová 2, Lyžbice, 73961 Třinec  
K.Ú. Lyžbice (okres Frýdek Místek); 771104  
p.č.67/1 - ostatní komunikace / ostatní plocha  
Statutární město Třinec, Jablunkovská 160, Staré Město, 73961 Třinec
- Dočasně dotčené pozemky: K.Ú. Lyžbice (okres Frýdek Místek); 771104  
p.č. 2 - lesní pozemek; p.č. 1 - neplodná půda / ostatní plocha  
Koždoňová Anna, Břizová 2, Lyžbice, 73961 Třinec  
K.Ú. Lyžbice (okres Frýdek Místek); 771104  
p.č.67/1 - ostatní komunikace / ostatní plocha  
Statutární město Třinec, Jablunkovská 160, Staré Město, 73961 Třinec
- Souřadnicový systém: JTSK
- Výškový systém: Bpv



POZNÁMKA :

INŽENÝRSKÉ SÍTĚ JSOU V SITUACI ZAKRESLENY POUZE ORIENTAČNĚ , DLE  
ZAMĚŘENÍ VIDITELNÝCH ZNAKŮ V TERÉNU A PŘEDANÝCH PODKLADŮ SPRÁVCŮ SÍTÍ.  
PŘED ZAHÁJENÍM ZEMNÍCH PRACÍ MUSÍ BÝT PROVEDENO JEJICH PŘESNÉ VYTÝČENÍ

VÝŠKOVÝ SYSTÉM : BALT p.v.  
SOUŘADNICOVÝ SYSTÉM : JTSK

ZMĚNA VÝKRESU :

Č. ZMĚNY	PŘEDMĚT ZMĚNY	ZMĚNU PROVEDL	PODPIS	DATUM ZMĚNY	ČÍSLO PARÉ

VYPRACOVAL:	VEDOUCÍ PROJEKTANT:	ZODPOVĚDNÝ PROJEKTANT:	GePS-Geotechnik,s.r.o. Starobělská 3214/85 700 30 Ostrava-Zábřeh sipek73@seznam.cz, tel.724888141, dat. schr.: ejexb5d IČ: 06704778, DIČ: CZ06704778	
Ing. Lukáš Ďuriš	Ing. Pavel ŠÍPEK <i>Šípek</i>	Ing. Pavel ŠÍPEK		
INVESTOR: město Třinec				
NÁZEV AKCE: Zajištění břehového svahu Olše – MK č. 66c naproti č.p.225, Lyžbice <b>SO 200 - Mostní objekty a zdi</b> <b>SO 201 - OPĚRNÁ ZEĎ č. 1</b>			DATUM	11/2021
			FORMÁT	4xA4
			MĚŘÍTKO	1:200
			ZAKÁZKA	Ge-26-2020
			NÁZEV VÝKRESU Katastrální situační výkres / Situace záborů	STUPEŇ PDPS